

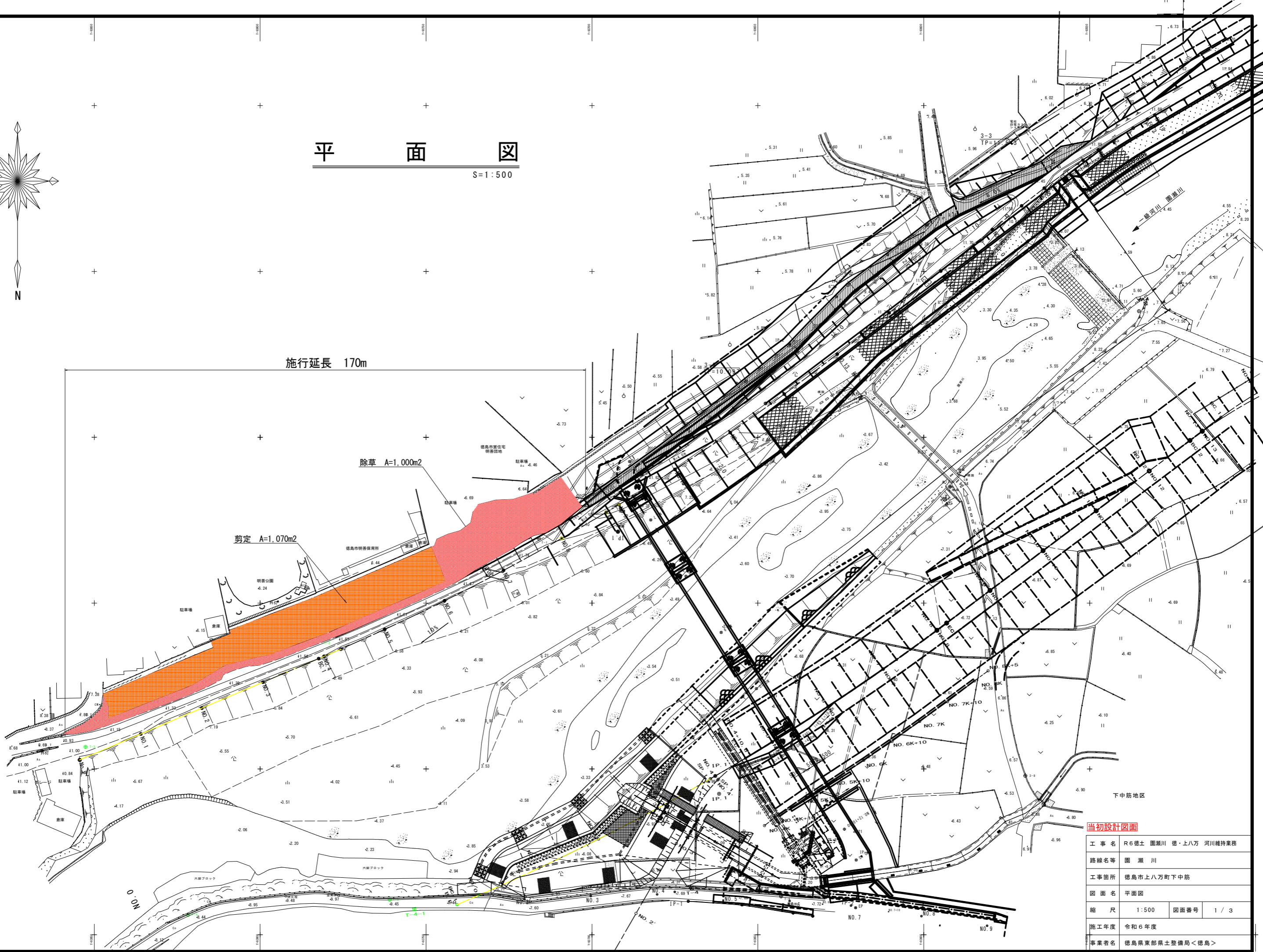
平面図

S=1:500

施行延長 170m

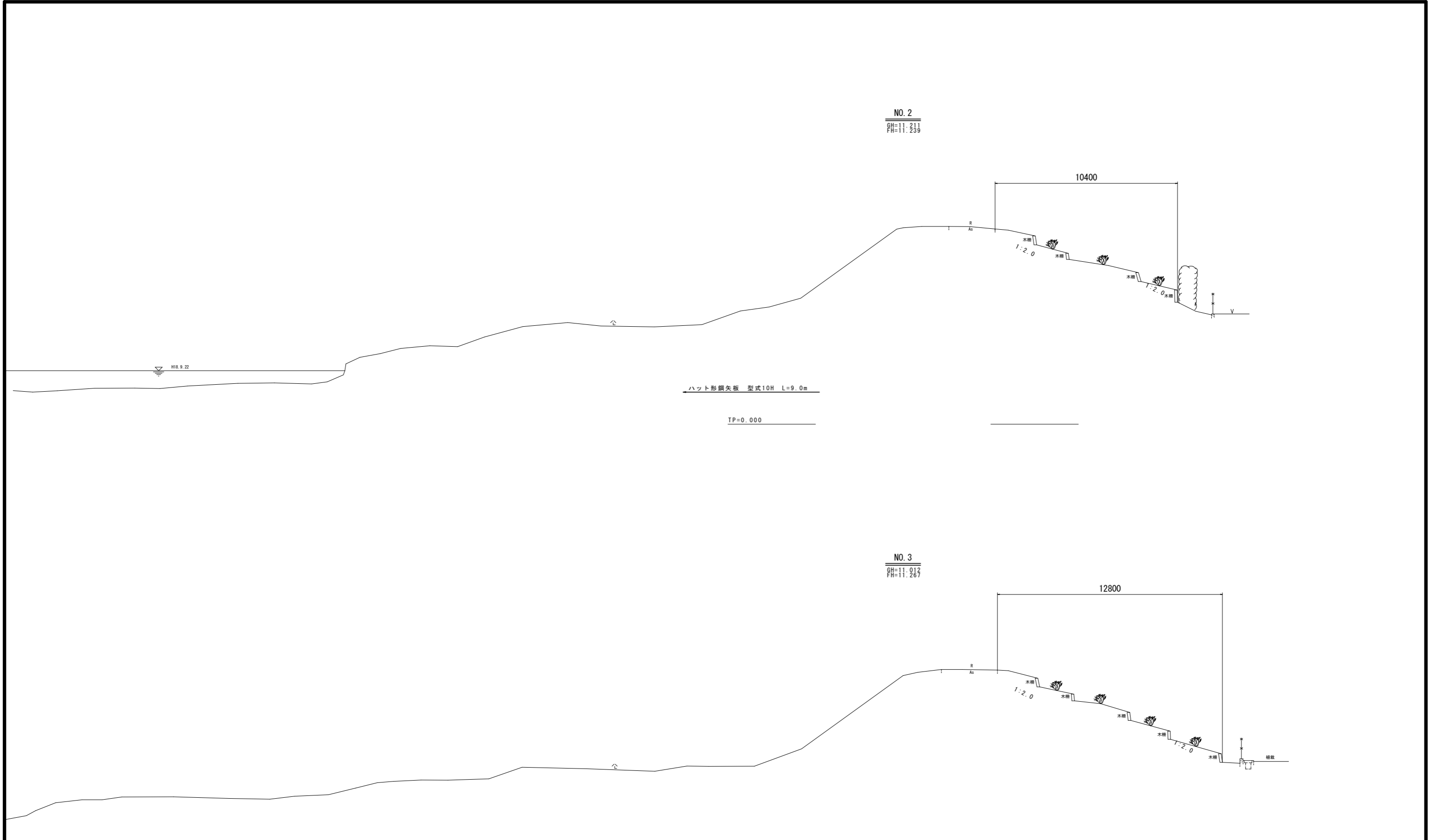
剪定 A=1,070m²

除草 A=1,000m²



当初設計図面

工事名	R6徳土 團瀬川 徳・上八万 河川維持業務		
路線名等	團瀬川		
工事箇所	徳島市上八万町下中筋		
図面名	平面図		
縮尺	1:500	図面番号	1 / 3
施工年度	令和6年度		
事業者名	徳島県東部県土整備局<徳島>		



NO. 2
 ①H=11.211
 ②H=11.239

10400

ハット形鋼矢板 型式10H L=9.0m

TP=0.000


NO. 3
 ①H=11.012
 ②H=11.267

12800

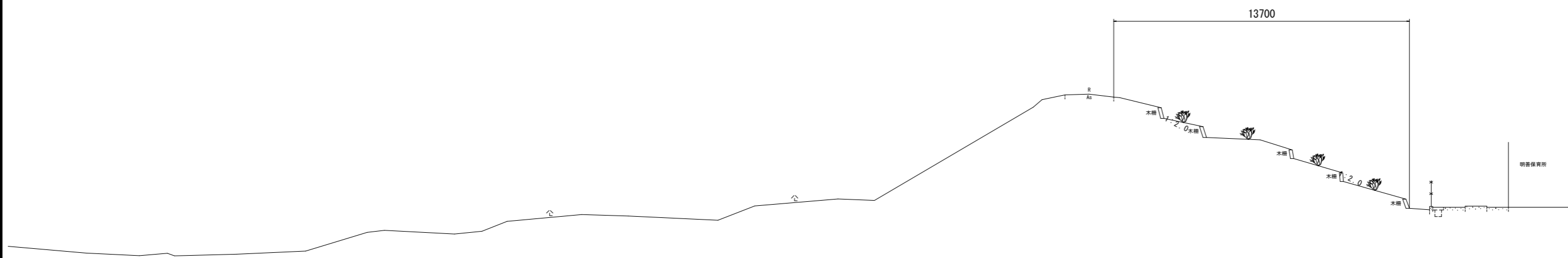
当初設計図面 下中筋地区 No. 2~No. 3

工事名	R6徳土 園瀬川 徳・上八万 河川維持業務		
路線名等	園 瀬 川		
工事箇所	徳島市上八万町下中筋		
図面名	横断面		
縮 尺	1:100	図面番号	2 / 3
施工年度	令和6年度		
事業者名	徳島県東部県土整備局<徳島>		

NO. 4
 GH=11.191
 FH=11.296



NO. 5
 GH=10.884
 FH=11.324



当初設計図面 下中筋地区 No. 4~No. 5

工事名	R6徳土 園瀬川 徳・上八万 河川維持業務		
路線名等	園 瀬 川		
工事箇所	徳島市上八万町下中筋		
図面名	横断面		
縮 尺	1:100	図面番号	3 / 3
施工年度	令和6年度		
事業者名	徳島県東部県土整備局<徳島>		